

Gemeinde Baltschieder

AUFLAGEPROJEKT

DIE GEMEINDEVERWALTUNGEN BALTSCHIEDER BESCHEINIGEN
 HIERMIT, DASS DAS ZUR ÖFFENTLICHEN VERNEHMLASSUNG
 ANGESCHLAGENE UND IM AMTSBLATT VOM 06.01.2017
 AUSGESCHRIEBENE GEGENWÄRTIGE PROJEKT VOM 06.01.2017
 BIS 06.01.2017 BEI DEN GEMEINDEKANZLEIEN ZUR EINSICHTNAHME
 AUFGELEGT WAR.


Baltschieder 16.11.2018

DIE GEMEINDEVERWALTUNG BALTSCHIEDER
 DER PRÄSIDENT  DER SCHREIBER 



HOMOLOGIERT DURCH DEN STAATSRAT
 AN DER SITZUNG VOM
 STEMPELGEBÜHR: Fr.

Vom Staatsrate genehmigt
 In der Sitzung vom 1.0. April 2019
 Siegelgebühr: Fr. 1.050.-












Bestätigt:
 Der Staatskanzler: 



Öffentliche Auflage der hydrologischen Gefahrenzonen

Dokument Nr. 3 Auflageprojekt Plan Nr. 1732k - 24

Sektor Eiltni - hydrologische Gefahr

- Legende:**
-  Zone mit erheblicher Gefahr
 -  Zone mit mittlerer Gefahr
 -  Zone mit geringer Gefahr
 -  Zone mit Restgefährdung
 -  Gebäude
 -  Grenze der Bauzone
 -  Beurteilungspereimeter
 -  Gemeindegrenzen
 -  Sonderobjekte
 -  untersuchter Wasserlauf
 -  nicht untersuchter Wasserlauf

Erläuterung: Vom Gebiet "Eiltni" gibt es keinen Parzellenplan. Auf Grund der topographischen Karte wurde eine spezielle Bauzone ausgedehnt. Diese wurde durch den Staatsrat genehmigt und homologiert.

T&C TEYSSEIRE & CANDOLFI AG
 3930 Visp
 Telefon 027 948 07 00
 Telefax 027 948 07 01
 e-mail: info@tc.ch

Massstab	Gezeichnet	mi
	Geprüft	RK
1:1000	Gesehen	
	Datum	Dezember 2016
CAD 1732k	Format	67 x 60 cm